

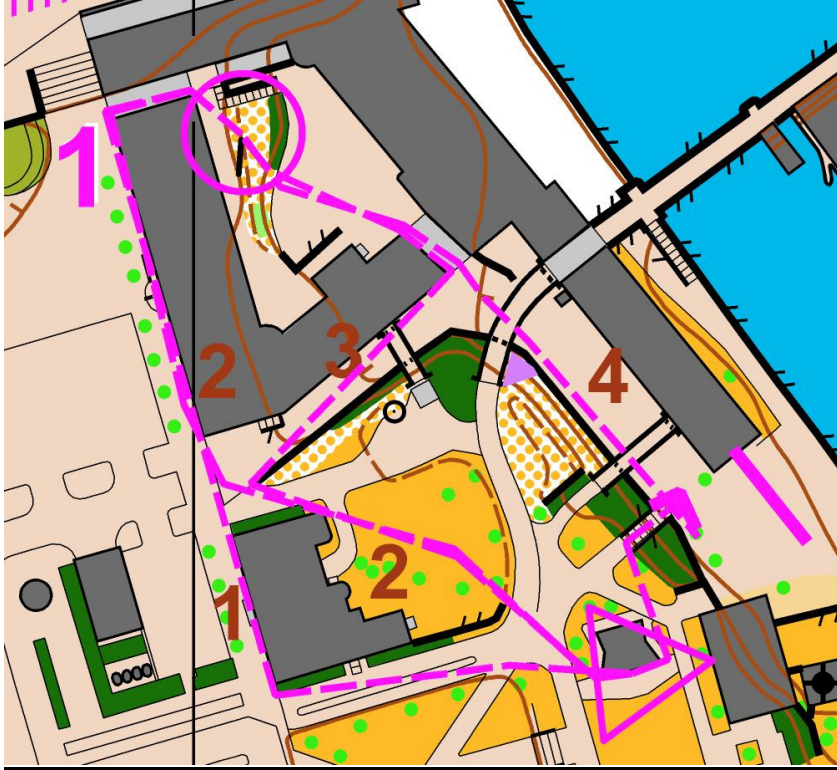
Keski-Tampereen Sprinttiviikko / Osakisa 2: Su 29.12.2013

Muutaman rastivälin analysointia.

Radalla oli osin poikkeuksellisenkin runsaasti reitinvalintavaihtoehtoja, sen sijaan sprinttimäistä 'suunnanmuutossäksätystä' oli vain vähän.

Uskoakseni reitinvalintapähkinöissä riitti purtavaa... Runsaslukuinen porukka vaikutti taas tyytyväiseltä.

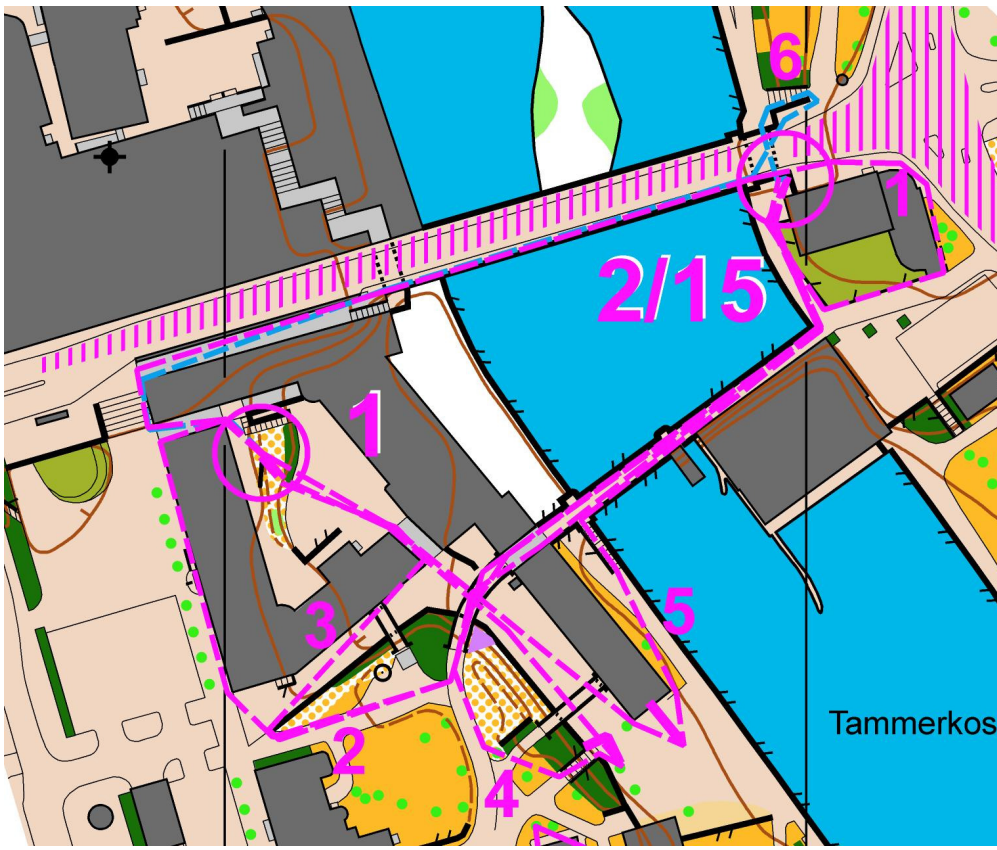
Rastiväli K-1



Vaihtoehdot: 1: 227 m , 2: 204 m, 3: 199 m, 4: 179 m.

Vaihtoehto 2 on vauhdikas (kunhan menee suoraan nurmikon yli), vaihtoehto 4 on lyhyin, mutta portaat ja pakollinen kierto hidastaa.

Rastiväli 1-2

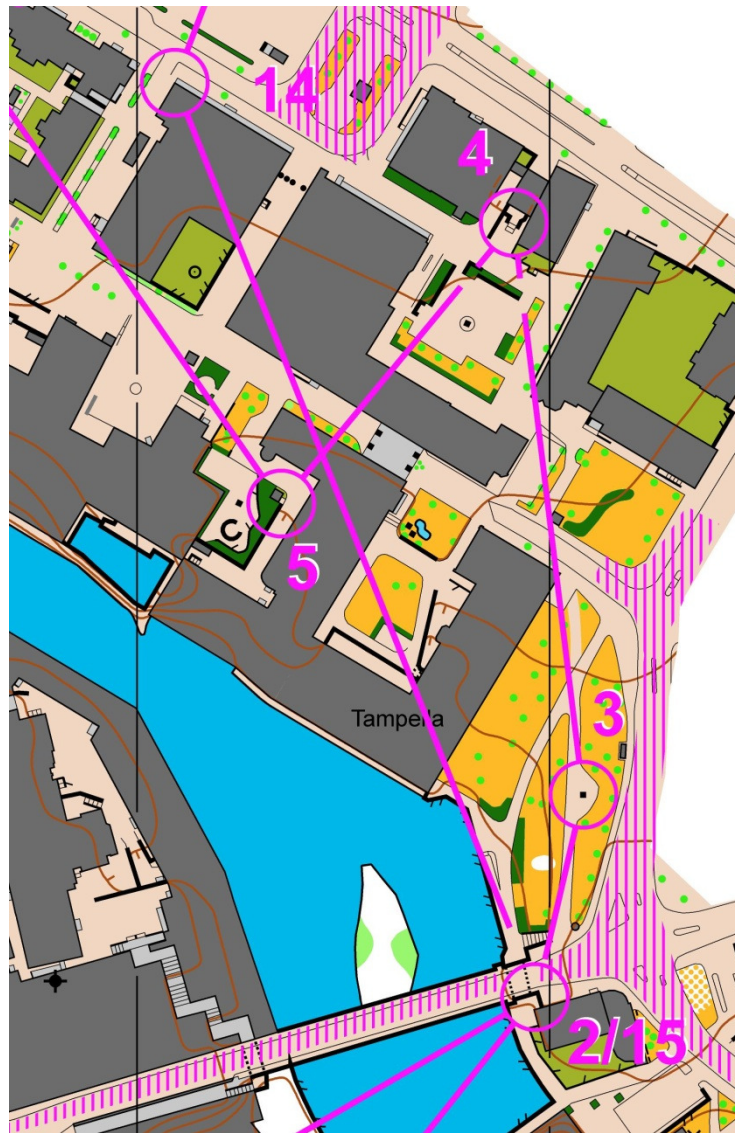


Radan piirrosvaiheessa oli vahingossa jäänyt 2. rastin pohjoispuolelle tielle huono kielletyn alueen rajausta (olisi pitänyt ulottaa kielletyn alueen rajausta portaikon muuriin asti. Tämän rtm-fiban takia selvästi lyhyin ja nopein reitti oli vaihtoehto 6 (kuvassa sinisellä reitinvalinta).

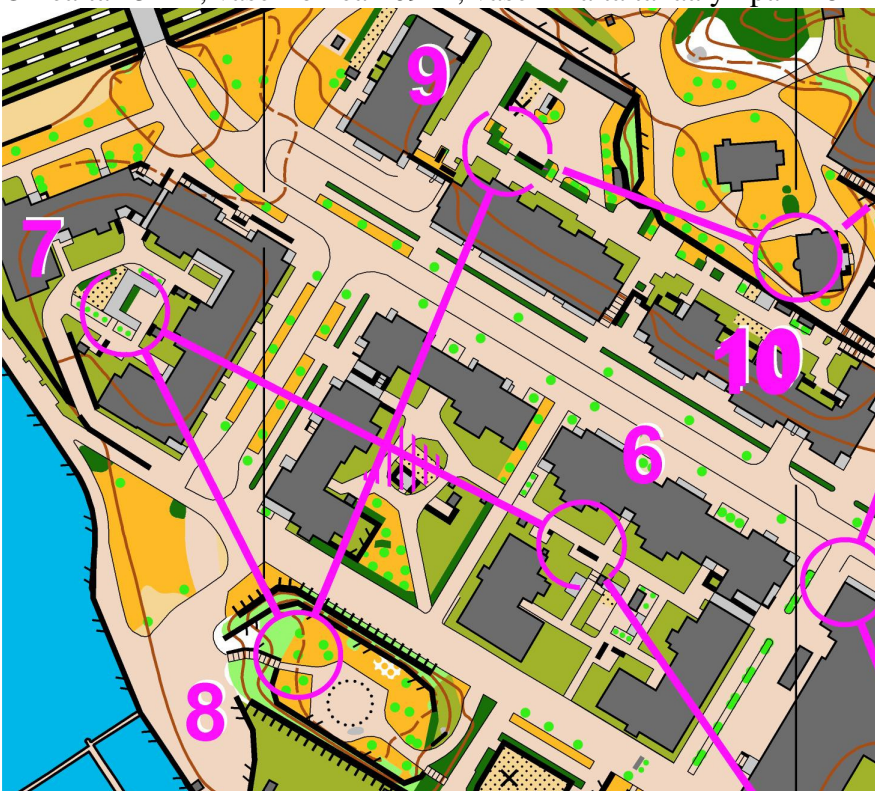
Reitinvalintavaihtoehtojen pituudet 1: 357m, 2: 341 m, 3: 339 m, 4: 360 m ja 5: 323m, ja vahingossa jäänyt reitinvalinta 6: 275 m, eli vaihtoehto 6 on selvästi lyhyin ja nopein.

Rastiväli 4-5 (kartta alempana): itäinen valinta on 15 metriä pidempi ja vielä selvästi hankalampi toteuttaa, eli selväkösti hitaampi. Mutta uusi karttaan merkitsemätön rakennustyömaa keltaisella alueella aiheutti varmaan sen, että valinnat olivat suunnilleen yhtä nopeita.

Väli 14-15: 'optisen harhan' takia läheskään kaikki eivät huomanneet nopeinta/lyhyintä valintaa = aukion kautta. Matkaa sille valinnalle kertyy 401 m, kun oikea vaihtoehto on 438 ja keski 433 m.



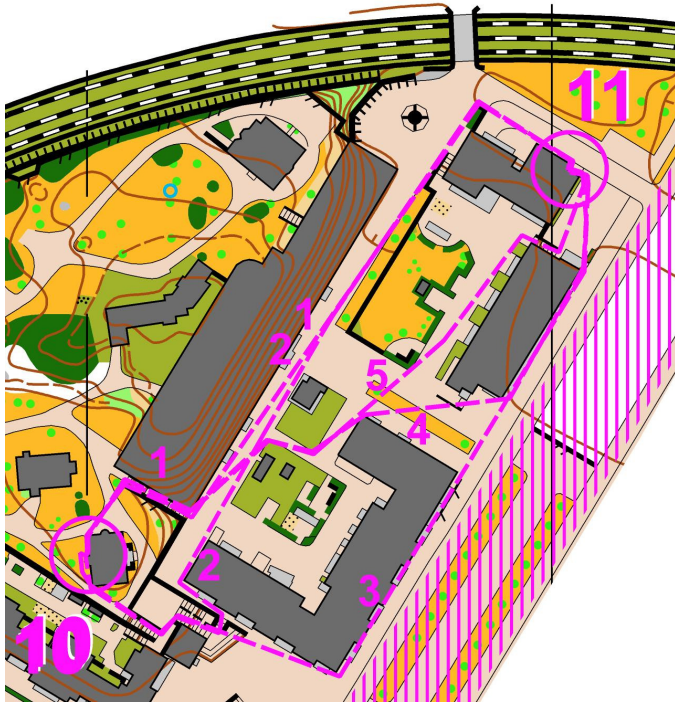
Rastiväli 8-9: Rastivälillä 8-9 todennäköisesti aika harva huomasi parasta reittiä = oikealta kierros eli 8. rastilta lähtö kaakkoon. Se reitti näyttää pisimmältä, mutta onkin lyhyin! Oikealta 254 m, vasen-oikea 269 m, vasemmalta takaa ympäri 284 m.



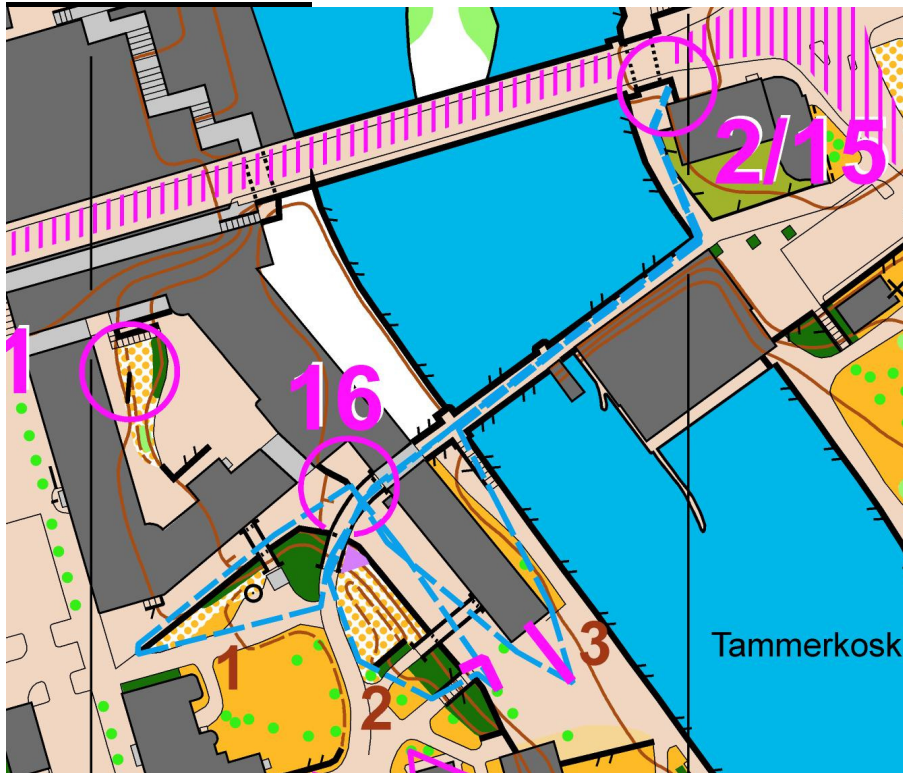
Rastiväli 10-11:

Reitinvalinta 1: 253 m, 2: 308 m, 3: 291 m, 4: 252 m, 5: 242 m.

Vaihtoehto 1 lienee nopein, vaikkakin alussa jyrkät ja kepeähkot portaat.



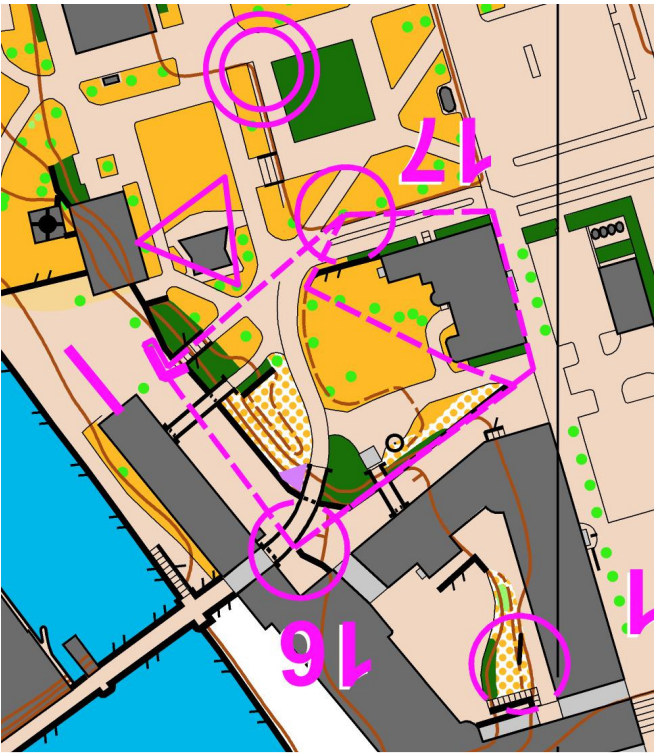
Rastiväli 15-16



Reitinvalintavaihtoehdot 1: 294 m 2: 294 m 3: 264 m.

Vaihtoehto 3 paras, vaikka portaat (jota hieman korosti vielä se, että talon päädyssä ollut pakollinen kiertonauha oli aiottua lyhyempi istutusnurmikon takia, sen vaihtoehdon pituus olikin oikeasti n 252 m).
Vaihtoehto 1 on vauhdikas, mutta hieman hitaampi, ja vaihtoehto 2 selvästi hitain.

Rastiväli 16-17 (kartta käännetty)



Reitinvalintavaihtoehto vasen 132 m, vaihtoehto keski 147 m ja oikea vaihtoehto 152 m.